


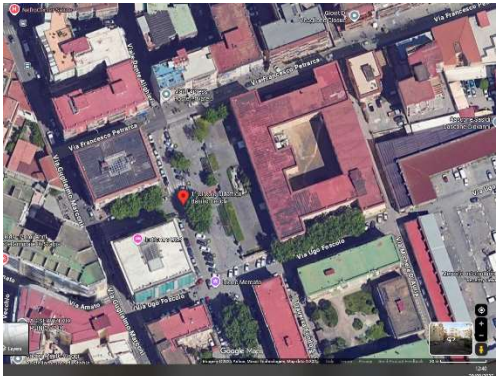


**SCHEDA DESCRITTIVA DI RILEVAZIONE SUPERFICI COMUNALI**  
**N.4 – SCUOLA ELEMENTARE BASILIO CECCHI**

Localizzazione					
Descrizione tipologia di superficie	<b>Muro perimetrale</b> <b>Scuola Elementare B.Cecchi</b>				
Indirizzo e numero civico	Viale Dante Alighieri				
Coordinate satellitari (link)	<a href="https://maps.app.goo.gl/qwtmBKpciM67cBzW9">https://maps.app.goo.gl/qwtmBKpciM67cBzW9</a>				
Superficie					
Proprietà	<input checked="" type="checkbox"/> X	<input type="checkbox"/> Pubblica	<input type="checkbox"/> Privata	<input type="checkbox"/> Mista	
Nel caso di proprietà privata o mista, descrivere il provvedimento che l'ha opzionata ai fini in questione	(es. avviso pubblico per la segnalazione da parte di privati di proprie superfici per la possibile realizzazione di opere, ecc.)				
Dimensioni	Variabili				
Stato della superficie	<input checked="" type="checkbox"/> X	<input type="checkbox"/> Ottimo	<input type="checkbox"/> Discreto	<input type="checkbox"/> Pessimo	
Note relative alla finitura attuale della superficie e agli interventi a farsi per il migliore risultato dell'opera pittorica	(es. la superficie è stata intonacata di recente, la superficie necessita di manutenzione, alla superficie va rifatto l'intonaco, la superficie presenta umidità, ecc.)				
Documentazione					
Ortofoto (eventuale)					
Vista frontale					
Viste di scorcio					

Eventuali dettagli			
Contesto			
<b>Vincoli e prescrizioni</b>			
La superficie è / non è sottoposta a		Sì	No
	Vincolo storico-artistico	x	
	Vincolo paesaggistico	x	
	Perimetrazione zona A PdF		X
	Perimetrazione UNESCO		X
	Piano del colore		X
	Censimento Architetture MiC		x
Spazio per eventuali altre informazioni			
Altro (descrivere)			